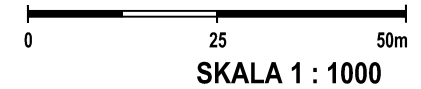


PROGNOZA ODDZIAŁYWANIA NA ŚRODOWISKO DO MIEJSCOWEGO PLANU ZAGOSPODAROWANIA PRZESTRZENNEGO DLA DZIAŁKI O NUMERZE EWIDENCYJNYM 256/1 POŁOŻONEJ PRZY ULICY TUSZYŃSKIEJ W MIEJSCOWOŚCI WIŚNIOWA GÓRA

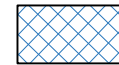
RYSUNEK PROGNOZY




OZNACZENIA PROGNOZY



ZAKAZ REALIZACJI PRZEDSIĘWZIĘĆ MOGĄCYCH ZAWSZE ZNACZĄCO ORAZ MOGĄCYCH POTENCJALNIE ZNACZĄCO ODDZIAŁYWAĆ NA ŚRODOWISKO - za wyjątkiem infrastruktury technicznej



OBZAR GZWP NR 403 BRZEZINY - LIPCE REYMONTOWSKIE ORAZ GZWP NR 404 KOLUSZKI - TOMASZÓW MAZOWIECKI
- ochrona zgodnie z przepisami odrębnymi
- obejmuje cały obszar planu




MINIMALNY UDZIAŁ POWIERZCHNI BIOLOGICZNIE CZYNNEJ W POWIERZCHNI DZIAŁKI BUDOWLANEJ

W ZAKRESIE OCHRONY AKUSTYCZNEJ - TEREN NIE PODLEGA OCHRONIE AKUSTYCZNEJ, OKREŚLONEJ W PRZEPISACH ODRĘBNYCH

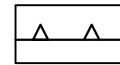
OZNACZENIA OBOWIĄZUJĄCE




GRANICA OBSZARU OBJĘTEGO PLANEM



LINIE ROZGRANICZAJĄCE TERENY O RÓŻNYM PRZEZNACZENIU LUB O RÓŻNYCH ZASADACH ZAGOSPODAROWANIA



NIEPRZEKRACZALNE LINIE ZABUDOWY

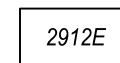


TEREN ZABUDOWY USŁUGOWEJ O CHARAKTERZE PUBLICZNYM

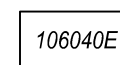
OZNACZENIA INFORMACYJNE



LINIE ROZGRANICZAJĄCE DRÓG POZA GRANICĄ PLANU



DROGA POWIATOWA NR 2912E



DROGA GMINNA NR 106040E